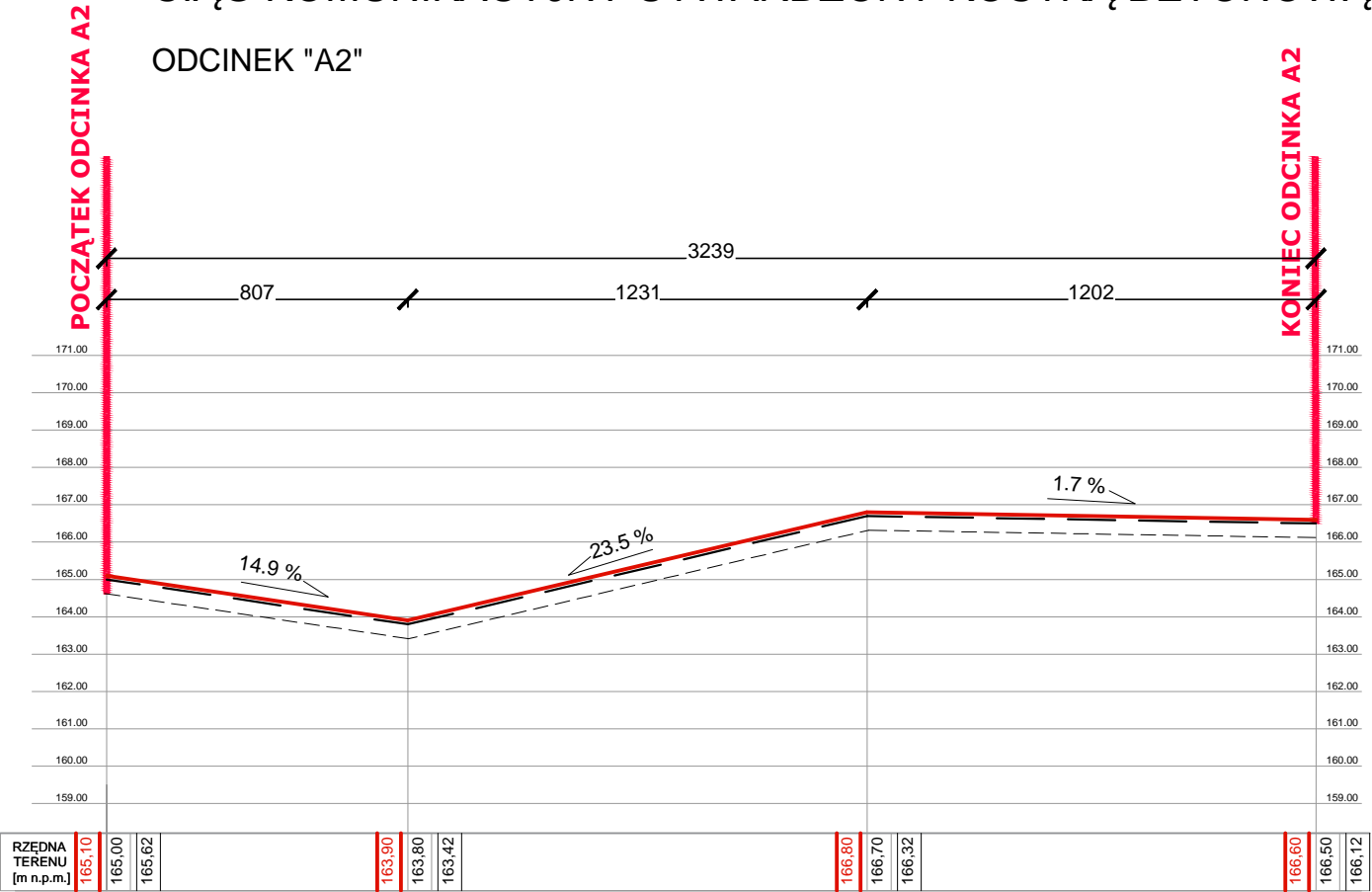


# "ZAGOSPODAROWANIE TERENU PARKU IM. W. SIKORSKIEGO NA CELE TURYSTYCZNO - REKREACYJNE"

CIĄG KOMUNIKACYJNY UTWARDZONY KOSTKĄ BETONOWĄ  
ODCINEK "A2"



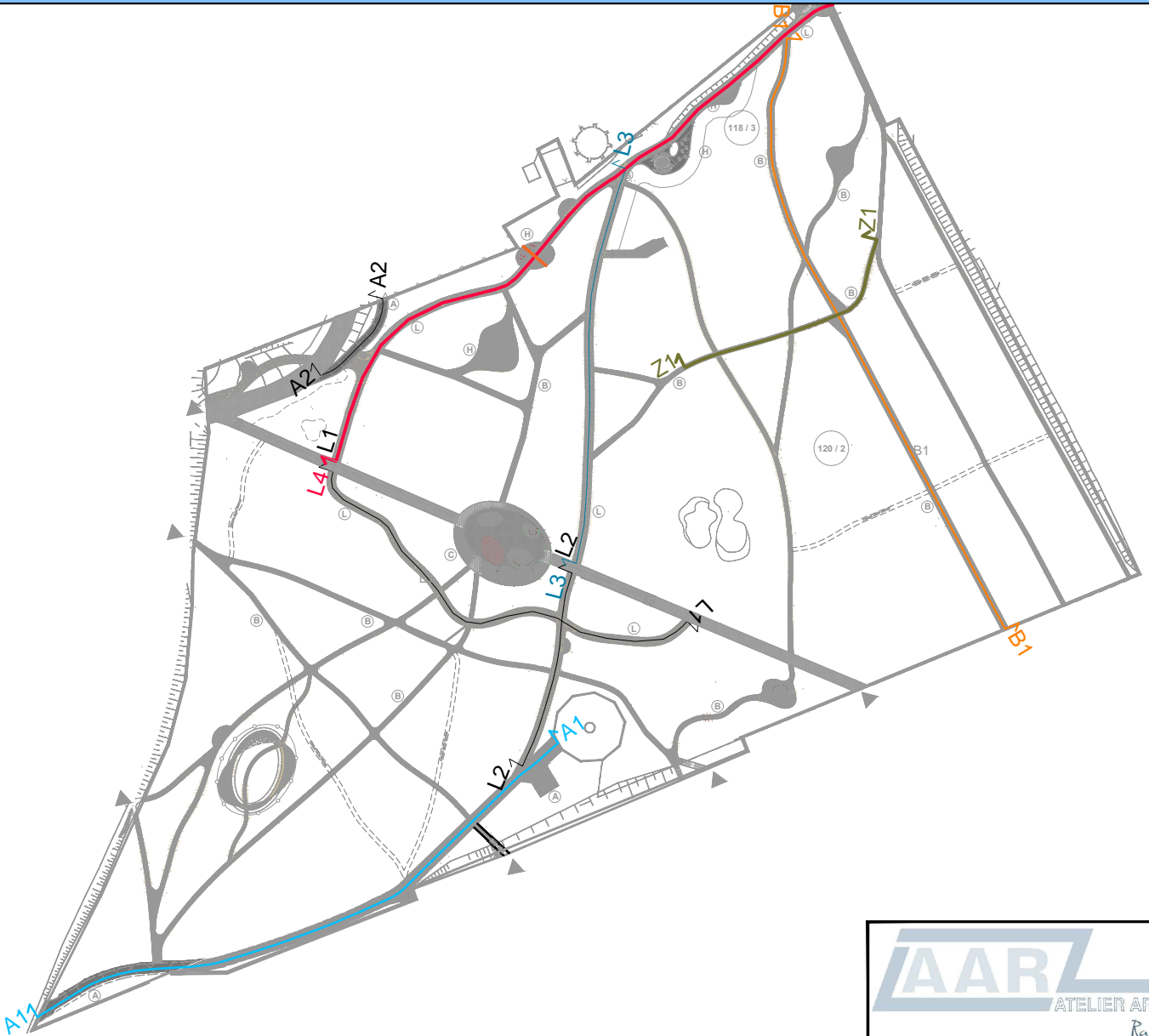
CIĄG KOMUNIKACYJNY UTWARDZONY KOSTKĄ BETONOWĄ  
PROFIL PODŁUŻNY A2-A2  
STAN PROJEKTOWANY  
SKALA 1:200



## LEGENDA:

- PROJEKTOWANY POZIOM UTWARDZENIA
- ISTNIEJĄCY POZIOM TERENU
- PROJEKTOWANE DNO WYKOPU POD UTWARDZENIE

DŁUGOŚĆ ŚCIEŻKI: 32,82 MB



PROJEKTOWANIE ARCHITEKTURA DESIGN  
ATELIER ARCHITEKTURY RADOŚŁAW ŻUBRYCKI  
Ul. Św. Jana 9a 59-900 Zgorzelec www.aarz.pl tel: 514492382

Tytuł projektu  
"Zagospodarowanie terenu parku im. W. Sikorskiego na cele turystyczno - rekreacyjne"  
dz. nr 4 - 120 /2, 4 - 120 /3, 4 - 118 / 3 częściowo - 5 - 34 /5  
obrob. ewidencyjny 04  
powiat: mragowski, gmina: Mragowo, województwo: warmińsko - mazurskie


Z02E

Tytuł rysunku PROFIL PODŁUŻNY A2-A2		Etap projektowy PROJEKT BUDOWLANY I WYKONAWCZY	
Skala rysunku 1:200 1:2000		Strona dokumentacji 18/2017	
Data produkcji 05/2017		Klient Gmina Miasto Mragowo	

ARCHITEKTURA - PROJEKTANT:  
mgr inż. arch. Joanna Niecko  
Nr upr. 73/UKK/2016  
uprawnienia budowlane  
w specjalności architektonicznej  
bez ograniczeń



BRANŻA KONSTRUKCJA:  
mgr inż. Janusz Andrzej Szalewski  
Nr upr. 232/02/DUW  
uprawnienia budowlane  
w specjalności konstrukcyjno-budowlanej  
bez ograniczeń



\*\* DOKUMENTACJA OBJĘTA JEST PRAWEM AUTORSKIM  
DOKUMENTACJA  
ORYGINALNA